







BARRIEREFREIE WANDERKARTE OLCHING

2 AMPERAUEN RUNDE

LEGENDE & INFOS

-  **Länge**
1.7 km
-  **Wegbeschaffenheit**
Asphaltiert; meist schattig
-  **Parkmöglichkeit**
Parkplatz am Festplatz (über Route 1);
Parkmöglichkeiten in Richard-Wagner-Str.
-  **Bank**
-  **Steigung (Pfeilrichtung hangaufwärts)**
-  **Achtung, Problemstelle**
(1) Straßenüberquerung mit Zebrastreifen
(2) Steiler Anstieg zur Straße;
Straßenüberquerung mit Verkehrsinsel

ÜBERSICHTSKARTE

